






LEGENDE BESTAND

-  Grenze des räumlichen Geltungsbereichs des Bebauungsplans mit integrierter Grünordnung
-  Sportrasen, gepflegt
-  Wiesenbereiche, artenarme Grasfluren, z.T. auf einer Böschung
-  Schotterweg
-  Straße, Flurweg, asphaltiert
-  Aschenbahn
-  Stadtwald mit aufgelockertem, hainartigen Baumbeständen (Stieleiche, Kiefer)
-  lockere Gehölzbestände unterschiedlicher Ausprägung
-  einzelne Gehölze
-  best. Böschung
-  best. Einzäunung
-  best. Stromfreileitung
-  Biotope der Biotopkartierung Bayern

BEWERTUNG DES EINGRIFFS:

-  vom Eingriff beanspruchte Fläche: 6964 m²
-  vom Eingriff beanspruchte Fläche ausserhalb des Geltungsbereichs des BP: 377m²



STADT MAXHÜTTE - HAIDHOF
 REGENSBURGER STRASSE 18
 93142 MAXHÜTTE - HAIDHOF

PROJEKT: **BEBAUUNGSPLAN "SONDERGEBIET GEMEINBEDARFSFLÄCHE - SOZIALE ZWECKE - KINDERTAGESSTÄTTE PRINZ LUDWIG"**

PLANINHALT: **Bestandsplan Nutzungen und Vegetation mit Darstellung des Eingriffs**

PLAN-NR.: 01 / 419

MASSSTAB: 1 : 500

DATUM: 19.09.2019

GEÄNDERT:

BEARBEITET: G. Blank

GEZEICHNET: M. Völkel

UNTERSCHRIFT:

GOTTFRIED BLANK LANDSCHAFTSARCHITEKT
 MARKTPLATZ 1, 92536 PFREIMD
 TEL.: 09606 / 91 54 47 FAX.: 09606 / 91 54 48
 eMAIL: info@blank-landschaft.de
 www.blank-landschaft.de

