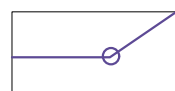
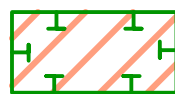


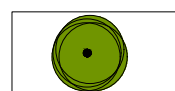
LEGENDE



Flurstücksgrenze



Ausgleichs- / Ersatzfläche für Bauvorhaben Allgemeines Wohngebiet "Maxhütte-Ost V": 5845m²



Pflanzung von Obsthochstämmen, bewährter robuster Sorten und von Wildobst-hochstämmen

AUFTRAGGEBER / BAUHERR:	Stadt Maxhütte - Haidhof Regensburger Str. 18, 93142 Maxhütte - Haidhof	
PROJEKT:	BEBAUUNGSPLAN MIT INTEGRIERTER GRÜNORDNUNG ALLGEMEINES WOHNGEBIET "MAXHÜTTE-OST V"	
PLAN:	LAGEPLAN DER AUSGLEICHS- / ERSATZFLÄCHE AUF FLUR-NR. 388/3, GMKG MÜNCHSHOFEN	
MASSTAB:	1:1000	PLAN-NR.: 02 / 319
BEARBEITET:	G. BLANK	DATUM: 04.10.2018
GEZEICHNET:	M. VÖLKEL	GEÄNDERT:



GOTTFRIED BLANK LANDSCHAFTSARCHITEKT
MARKTPLATZ 1, 92536 PFREIMD
TEL.: 09606 / 91 54 47 FAX.: 09606/ 91 54 48
eMAIL: info@blank-landschaft.de
www.blank-landschaft.de

