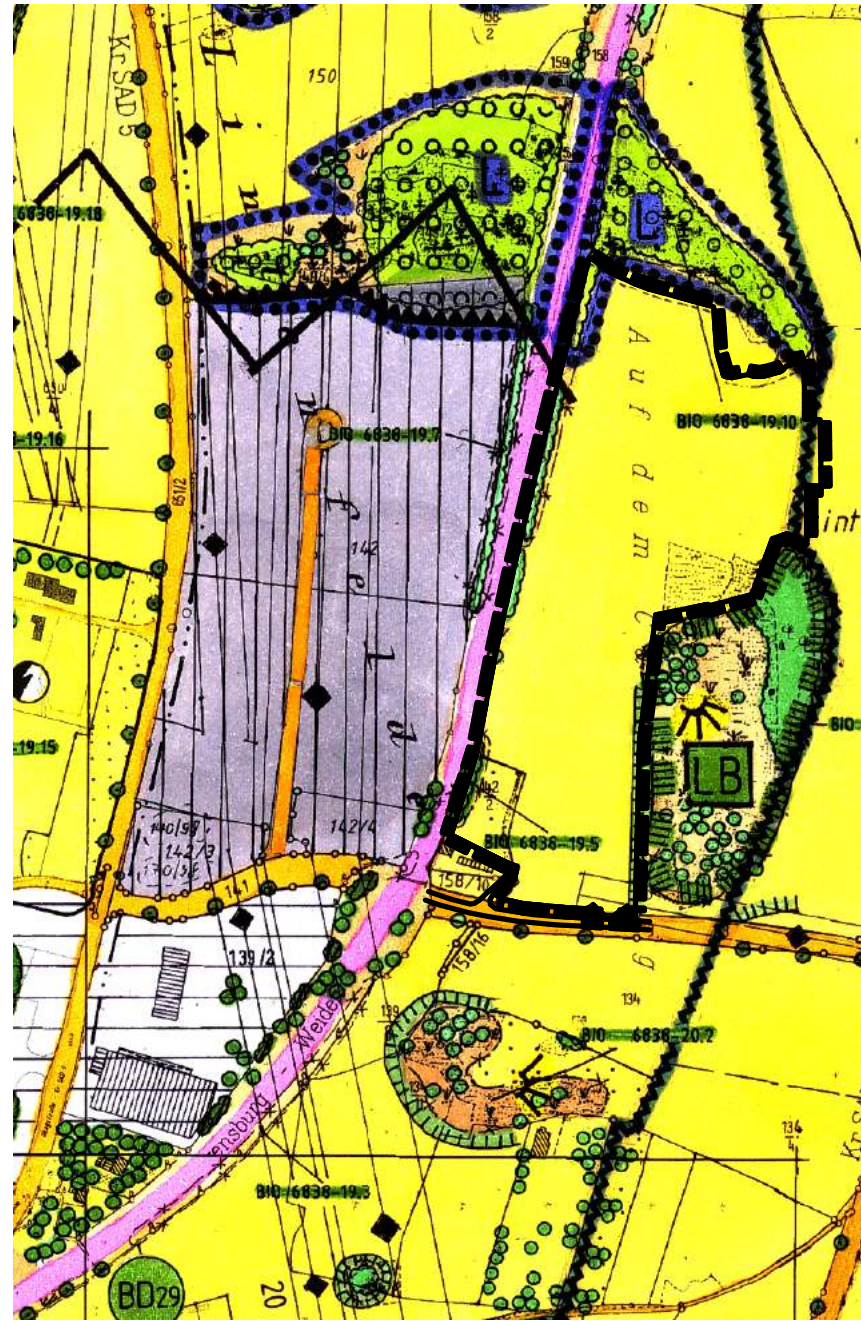
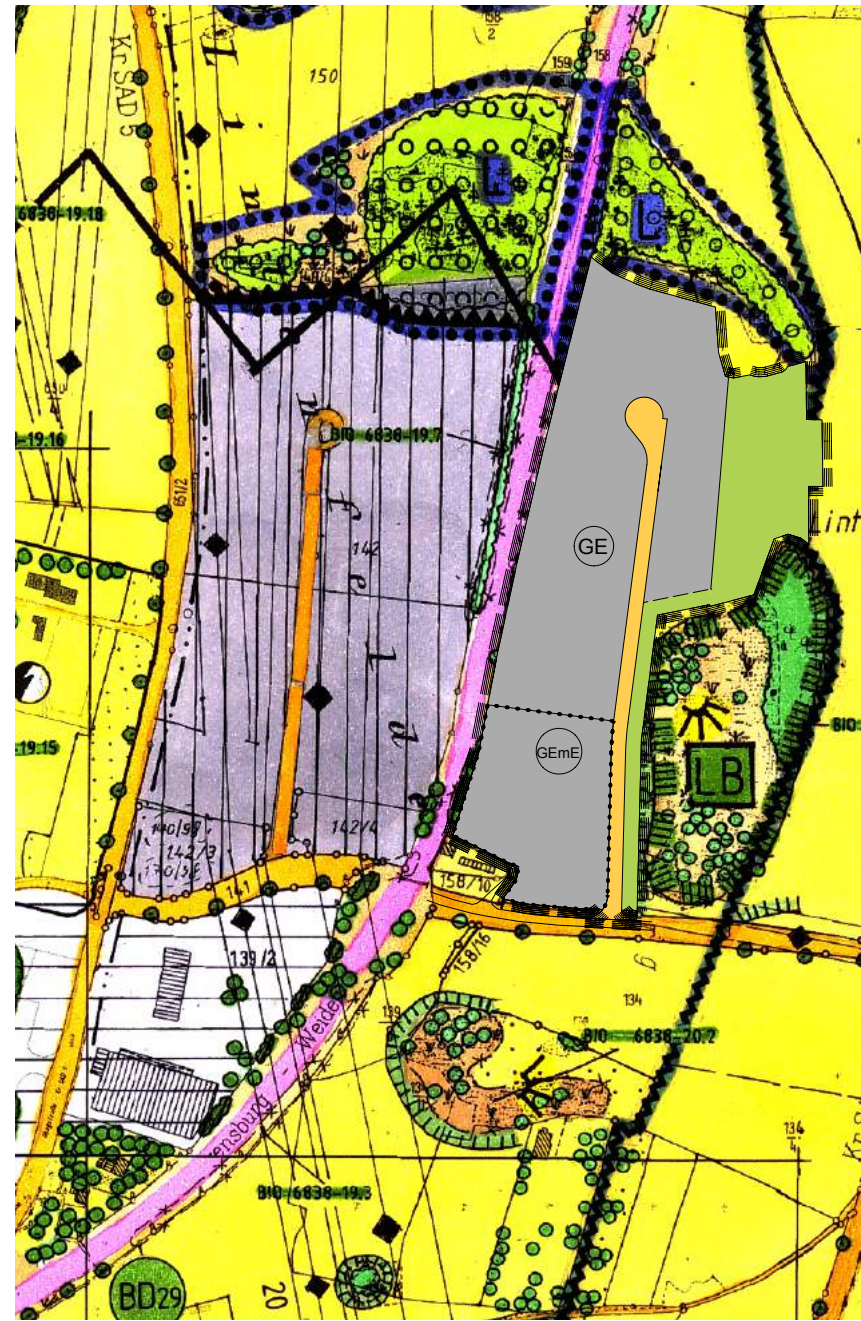


Flächennutzungsplan Bestand
mit Darstellung des Änderungsbereiches



Änderung des Flächennutzungsplanes



Verfahrensvermerk:

1. Der Stadtrat/Gemeinderat hat in der Sitzung vom gemäß § 2 Abs. 1 BauGB die Aufstellung des Flächennutzungsplans beschlossen. Der Aufstellungsbeschluss wurde am ortsüblich bekannt gemacht.

2. Die frühzeitige Öffentlichkeitsbeteiligung gemäß § 3 Abs. 1 BauGB mit öffentlicher Darlegung und Anhörung für den Vorentwurf des Flächennutzungsplans in der Fassung vom hat in der Zeit vom bis stattgefunden.

3. Die frühzeitige Beteiligung der Behörden und sonstigen Träger öffentlicher Belange gemäß § 4 Abs. 1 BauGB für den Vorentwurf des Flächennutzungsplans in der Fassung vom hat in der Zeit vom bis stattgefunden.

4. Zu dem Entwurf des Flächennutzungsplans in der Fassung vom wurden die Behörden und sonstigen Träger öffentlicher Belange gemäß § 4 Abs. 2 BauGB in der Zeit vom bis beteiligt.

5. Der Entwurf des Flächennutzungsplans in der Fassung vom wurde mit der Begründung gemäß § 3 Abs. 2 BauGB in der Zeit vom bis öffentlich ausgelegt.

6. Die Stadt / Gemeinde hat mit Beschluss des Stadtrats/Gemeinderats vom den Flächennutzungsplan in der Fassung vom festgestellt.

....., den
(Stadt / Gemeinde)

.....
(Ober-) Bürgermeister(in)

7. Die Regierung / Das Landratsamt hat den Flächennutzungsplan mit Bescheid vom AZ gemäß § 6 BauGB genehmigt.

8. Ausgefertigt

....., den
(Stadt / Gemeinde)

.....
(Ober-) Bürgermeister(in)

9. Die Erteilung der Genehmigung des Flächennutzungsplans wurde am gemäß § 6 Abs. 5 BauGB ortsüblich bekannt gemacht. Der Flächennutzungsplan mit Begründung wird seit diesem Tag zu den üblichen Dienststunden in der Gemeinde zu jedermanns Einsicht beregehalten und über dessen Inhalt auf Verlangen Auskunft gegeben. Der Flächennutzungsplanist damit recgtswiexasm. Auf die Rechtsfolgen des § 44 Abs. 3 Satz 1 und 2 sowie Abs. 4 BauGB und die §§ 214 und 215 BauGB wird hingewiesen.

....., den
(Stadt / Gemeinde)

.....
(Ober-) Bürgermeister(in)






Stadt
Maxhütte-Haidhof
Landkreis Schwandorf

**12. Änderung des
Flächennutzungsplanes**

Gewerbegebiet Birkenzell III

M 1:5000

Zeichenerklärung:

-  Geltungsbereich
-  GE Gewerbegebiet
-  GEmE Gewerbegebiet mit Einschränkung
-  Ausgleichsflächen
-  Verkehrsflächen

Stadt Maxhütte-Haidhof, den

Fassung vom 10.05.2019

Dr. Susanne Plank
1. Bürgermeisterin


Fabian Biersack
Dipl.-Ing.(FH)

