









LEGENDE BESTAND

-  Grenze des räumlichen Geltungsbereichs des Bebauungsplans
-  Acker
-  meso- bis eutrophe, geringwertige Gras- und Krautfluren, artenarm, z.T. straÙenbegleitend
-  best. Wohngebiet
-  Schotterweg
-  StraÙe, Asphalt
-  Biotop der Biotopkartierung

BEWERTUNG DES EINGRIFFS:

-  vom Eingriff beanspruchte Fläche (Gesamt): 28.227m²
- GRZ Quartier A 0,35: 14.943m² x Faktor 0,3 = 4483m²
- GRZ Quartier B 0,4: 13.284m² x Faktor 0,4 = 5314m²
- Gesamtausgleichsbedarf: 9.797m²**



STADT MAXHÜTTE - HAIDHOF
 REGENSBURGER STR. 18
 93142 MAXHÜTTE - HAIDHOF

PROJEKT:

**BEBAUUNGSPLAN MIT
 INTEGRIERTER
 GRÜNORDNUNG
 "MAXHÜTTE OST V"**

PLANINHALT:

Bestand - Nutzungen und Vegetation mit Darstellung der Eingriffsgrenze

PLAN-NR.:

01 / 319

MASSSTAB:

1 : 1000

DATUM:

04.10.2018

GEÄNDERT:

BEARBEITET:

G. Blank

GEZEICHNET:

M. Völkel

UNTERSCHRIFT:

GOTTFRIED BLANK LANDSCHAFTSARCHITEKT
 MARKTPLATZ 1, 92536 PFREIMD
 TEL.: 09606 / 91 54 47 FAX.: 09606 / 91 54 48
 eMAIL: info@blank-landschaft.de
 www.blank-landschaft.de

