



## LEGENDE



Flurstücksgrenze



Ausgleichs- / Ersatzfläche für BP Spitzdorfer Weiher, Stadt Teublitz

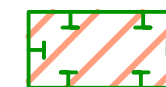


Ausgleichs- / Ersatzfläche für Allgemeines Wohngebiet "Heimgärten" der Stadt Maxhütte-Haidhof



Maßnahmen:

- Extensivierung des Grünlandbestandes und Entwicklung von mesotrophen Wiesengesellschaften bzw. Kalkmagerrasen (1835m<sup>2</sup>)
- Einbringen von Steinhaufen und Totholzhäufen zur zusätzlichen Strukturbereicherung ( 3 Stellen)
- Berücksichtigen von jährlich wechselnden Brachestreifen zur zusätzlichen Strukturbereicherung



Ausgleichs- / Ersatzfläche für Bauvorhaben Allgemeines Wohngebiet "Maxhütte-Ost V": 3993m<sup>2</sup>

AUFTRAGGEBER / BAUHERR:	Stadt Maxhütte - Haidhof Regensburger Str. 18, 93142 Maxhütte - Haidhof	
PROJEKT:	<b>BEBAUUNGSPLAN MIT INTEGRIERTER GRÜNORDNUNG ALLGEMEINES WOHNGEBIET "MAXHÜTTE-OST V"</b>	
PLAN:	LAGEPLAN DER AUSGLEICHS- / ERSATZFLÄCHE AUF FLUR-NR. 89, GMKG MÜNCHSHOFEN	
MASSSTAB:	1:1000	PLAN-NR.: 03 / 319
BEARBEITET:	G. BLANK	DATUM: 20.02.2018
GEZEICHNET:	M. VÖLKEL	GEÄNDERT:

GOTTFRIED BLANK LANDSCHAFTSARCHITEKT  
 MARKTPLATZ 1, 92536 PFREIMD  
 TEL.: 09606 / 91 54 47 FAX.: 09606/ 91 54 48  
 eMAIL: info@blank-landschaft.de  
 www.blank-landschaft.de

