
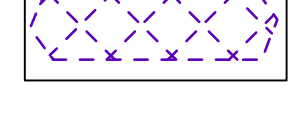

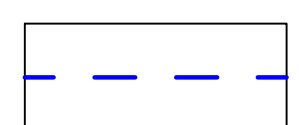

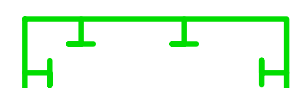




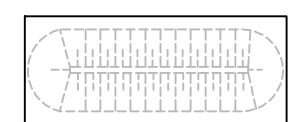
LEGENDE BESTAND

-  GRENZE DES GELTUNGSBEREICHS BEBAUUNGSPLAN MISCH- UND WOHNGEBIET "STRIEGLHOF II BA 3"
-  GRENZE DES URSPRÜNGLICHEN GELTUNGSBEREICHS (2012), FLÄCHEN WERDEN BEI DER EINGRIFFSERMITTLUNG GEGENGERECHNET
-  GRAS- UND RUDERALFLUREN
-  BEREITS STARK ANTHROPOGEN ÜBERPRÄGTE FLÄCHEN; JEDOCH NICHT VERSIEGELT; Z.T. WEITGEHEND UNBEWACHSEN; Z.T. STÄRKER BEWACHSEN, SEHR GERINGWERTIG
-  BESTEHENDER LÄRMSCHUTZWALL, BEWACHSEN MIT LÜCKIGEN RUDERALFLUREN, URSPRÜNGLICH GRÖSSTENTEILS VOLLVERSIEGELT
-  FLÄCHIGE GEHÖLZBESTÄNDE (ÜBERWIEGEND PIONIERGEHÖLZE)
-  BEFESTIGTE FAHRBEREICHE, WEGE, STRASSEN UND FUNDAMENTE U.A. (KEIN EINGRIFF, BEREITS VERSIEGELT)

EINGRIFFSBILANZIERUNG:

-  ÜBERPLANTE FLÄCHE FÜR VORLIEGENDEN BEBAUUNGSPLAN MISCH- UND WOHNGEBIET "STRIEGLHOF II BA 3": EINGRIFFSFLÄCHE 2878m²
-  ZUSÄTZLICHE VORÜBERGEHENDE BEANSPRUCHUNG FÜR GEPLANTEN LÄRMSCHUTZWALL: 1.165m²
-  GRENZE DER AUSGLEICHS-/ UND ERSATZFLÄCHE

LEGENDE PLANUNG

-  LÄRMSCHUTZWALL, GEPLANT: VORÜBERGEHENDE BEANSPRUCHUNG DER PIONIERGEHÖLZBESTÄNDE (1.165m²)

AUFTRAGGEBER /
BAUHERR: **STADT MAXHÜTTE - HAIDHOF**

REGENSBURGER STRASSE 18
93142 MAXHÜTTE - HAIDHOF

PROJEKT: **BEBAUUNGSPLAN
"MISCH- UND WOHNGEBIET
STRIEGLHOF II BA 3"**

PLANINHALT: **Bestandsplan** Nutzungen und Vegetation
mit Darstellung des Eingriffs
PLAN-NR.:
MASSSTAB: 01 / 270
DATUM: 1 : 1000
GEÄNDERT: 22.02.2017
BEARBEITET:
GEZEICHNET: G. Blank
UNTERSCHRIFT: M. Völkel

GOTTFRIED BLANK LANDSCHAFTSARCHITEKT
MARKTPLATZ 1, 92536 PFREIMD
TEL.: 09606 / 91 54 47 FAX.: 09606 / 91 54 48
eMAIL: info@blank-landschaft.de
www.blank-landschaft.de

